

선	기관의 장
람	

제 88호  
2026년 5월 13일 (수)

차 례

공 고

- |                          |   |
|--------------------------|---|
| 화성시 공고 제2026-1905호       | 향남(2)택지개발지구 도시계획시설(공원) 실시계획(변경) 작성에 따른 주민열람·공고 [오음공원 테니스장 조성사업] |
| 화성시 만세구 우정읍 공고 제2026-31호 | 폐기물관리법 위반 과태료 처분 사전통지 및 의견제출 반송분 공시송달 공고                        |
| 화성시 만세구 팔탄면 공고 제2026-22호 | 개인정보의 목적 외 이용 또는 제3자 제공 공고                                      |
| 화성시 효행구 공고 제2026-233호    | 개발제한구역 내 불법행위 시정명령 통보 공시송달 공고(구포리 670-0, 권00)                   |
| 화성시 효행구 공고 제2026-234호    | 개발제한구역내 불법행위 시정명령 통보 공시송달(구포리, 광00)                             |

회									
람									

도시계획시설(공원) 실시계획(변경) 작성에 관한 주민 열람·공고  
 - 오음공원 테니스장 조성사업 -

화성시 만세구 향남읍 하길리 1524번지 일원 도시계획시설(공원) 사업 실시계획(변경) 작성에 대하여 「국토의 계획 및 이용에 관한 법률」 제86조 및 같은 법 제88조에 따라 도시계획시설(공원) 사업 실시계획 작성에 앞서, 같은 법 제90조에 따라 주민, 이해관계자 등의 의견을 듣고자 하오니 이해관계자가 있는 분이나 단체 등은 열람기간 내에 의견서를 제출하여 주시기 바랍니다.

2026. 5. 13.

화 성 시 장

1. 도시계획시설 실시계획 개요

가. 위치 : 화성시 만세구 향남읍 하길리 1524번지 일원

나. 사업의 종류 및 명칭

- 종 류 : 도시계획시설(공원)
- 명 칭 : 오음공원 테니스장 조성사업

다. 사업의 규모 및 면적

- 도시계획시설(공원) 실시계획 조서

구분	도면 표시번호	공원명	시설의 세분	위 치	면적(m <sup>2</sup> )	최 초 결정일	비 고
결정	3	오음공원	근린공원	만세구 향남읍 하길리 1512번지 일원	274,518.6	2007.11.12. (경기도 고시 제2007-384호)	
시행	3	오음공원	근린공원	만세구 향남읍 하길리 1512번지 일원	9,541.7		

- 도시계획시설(공원) 실시계획 사유서

구분	도면 표시번호	시설명	사 유	비고
변경	3	오음공원	- 향남지역의 생활체육(테니스) 수요를 충족하고 지역주민을 위한 건강복지 제공을 위해 오음공원 내 테니스장을 조성하고자 함	

라. 사업시행자의 주소 및 성명

- 법인의 명칭 : 화성시장(화성시 체육진흥과)
- 법인 소재지 : 경기도 화성시 남양읍 시청로 159
- 대표자 성명 : 정명근
- 대표자 주소 : 경기도 화성시 남양읍 시청로 159

마. 사업의 착수 및 준공예정일

○ 착공예정일 : 실시계획인가 후 ~ 12개월

○ 준공예정일 : 실시계획인가 후 ~ 12개월

바. 수용 또는 사용할 토지 또는 건물의 소재지·지번·지목 및 면적, 소유권과 소유권외의 권리의 명세 및

그 소유자·권리자의 성명·주소 : “붙임”

2. 열람기간 : 공보게재일 익일부터 14일간

3. 열람장소 : 화성시청 신도시조성과, 만세구 안전건설과, 향남읍 행정복지센터

4. 관계도서 : 게재생략(열람장소에 비치)

5. 관계도서를 열람 장소에 비치하여 일반인에게 보이고 있으며, 의견이 있으신 분은 열람기간 내에 서면으로 의견을 열람장소에 제출하여 주시기 바랍니다.

6. 기타 자세한 사항은 체육진흥과(031-5189-3983), 신도시조성과(031-5189-3645)로 문의하시기 바랍니다.

※ 불 입

# 1. 편입토지조서

## 1. 총괄토지조서

구분	합 계			국유지			공유지			사유지			비고
	필지 수	면적(㎡)	구성비 (%)	필지 수	면적(㎡)	구성비 (%)	필지 수	면적(㎡)	구성비 (%)	필지 수	면적(㎡)	구성비 (%)	
합계	6	274,518.6	100.0	-	-	-	6	274,518.6	100.0	-	-	-	
공원	6	274,518.6	100.0	-	-	-	6	274,518.6	100.0	-	-	-	

## 2. 지목별 토지조서

구 분	합 계	공원	비 고
필지수	6	6	
면적(㎡)	274,518.6	274,518.6	
구성비(%)	100.0	100.0	

## 3. 소유자별 토지조서

구분	합 계			국유지			공유지			사유지			비고
	필지 수	면적(㎡)	구성비 (%)	필지 수	면적(㎡)	구성비 (%)	필지 수	면적(㎡)	구성비 (%)	필지 수	면적(㎡)	구성비 (%)	
-	6	274,518.6	100.0	-	-	-	6	274,518.6	100.0	-	-	-	

## 4. 지번별 토지조서

번호	토지 소재지	지 번	지 목	지적면적 (㎡)	편입면적 (㎡)	소 유 자		비고
						성 명	주 소	
<b>합계</b>		<b>6필지</b>		<b>285,977.3</b>	<b>274,518.6</b>			
1	상신리	1252	공	62,534.3	62,534.3	화성시	-	
2	상신리	1281	공	8,554.1	6,268.0	화성시	-	
3	하길리	1512	공	170,312.7	161,140.1	화성시	-	
4	하길리	1524	공	11,025.3	11,025.3	화성시	-	금회시행필지 9,541.7㎡
5	하길리	1528	공	33,476.6	33,476.6	화성시	-	
6	하길리	1528-1	공	74.3	74.3	화성시	-	

## II. 토지대장

### 1. 상신리 1252번지




문서확인번호 : 1756-4524-4205-6636




1/1

고유번호		4159025924-11252-0000		도면번호		41		발급번호		202541590-02501-2316	
토지소재		경기도 화성시 향남읍 상신리		장 번호		1-1		처리시각		16시 27분 16초	
지번		1252		비고				발급자		인터넷민원	
토지 표시				소유자							
지목	면적(m <sup>2</sup> )	사유		변동일자	주소						
(22) 공원	*62,534.3*	(62) 2019년 10월 12일 구획청리번호		2019년 11월 14일 (03) 소유권이전	상명 또는 명칭		화성시		등록번호 3158		
		--- 이하 여백 ---				--- 이하 여백 ---					
등록수령 년월일											
토지등급 (기준수확량등급)											
개발권시지가기준일	2019년 01월 01일	2020년 01월 01일	2021년 01월 01일	2022년 01월 01일	2023년 01월 01일	2024년 01월 01일	2025년 01월 01일	공도지목 논			
개발권시지가(원/m <sup>2</sup> )	90,700	95,300	98,000	103,900	99,900	102,000	104,500				
토지대장에 의하여 작성한 등본입니다. 2025년 8월 29일											



◆ 본 증명서는 인터넷으로 발급되었으며, 정부24(gov.kr)의 인터넷발급문서진위확인 메뉴를 통해 위·변조 여부를 확인할 수 있습니다. (발급일로부터 90일까지) 또한 문서 하단에 바코드번호도 진위확인(정부24 앱 또는 스마트폰을 접속하면 링크가동)을 하실 수 있습니다.



### 2. 상신리 1281번지



문서확인번호 : 1756-4532-7395-3416




1/1

고유번호		4159025924-11281-0000		도면번호		41		발급번호		202541590-02501-2414	
토지소재		경기도 화성시 향남읍 상신리		장 번호		1-1		처리시각		16시 37분 51초	
지번		1281		비고				발급자		인터넷민원	
토지 표시				소유자							
지목	면적(m <sup>2</sup> )	사유		변동일자	주소						
(22) 공원	*8,554.1*	(62) 2019년 10월 12일 구획청리번호		2019년 11월 14일 (03) 소유권이전	상명 또는 명칭		화성시		등록번호 3158		
		--- 이하 여백 ---				--- 이하 여백 ---					
등록수령 년월일											
토지등급 (기준수확량등급)											
개발권시지가기준일	2019년 01월 01일	2020년 01월 01일	2021년 01월 01일	2022년 01월 01일	2023년 01월 01일	2024년 01월 01일	2025년 01월 01일	공도지목 논			
개발권시지가(원/m <sup>2</sup> )	131,900	138,100	154,300	167,200	159,300	161,900	167,700				
토지대장에 의하여 작성한 등본입니다. 2025년 8월 29일											



◆ 본 증명서는 인터넷으로 발급되었으며, 정부24(gov.kr)의 인터넷발급문서진위확인 메뉴를 통해 위·변조 여부를 확인할 수 있습니다. (발급일로부터 90일까지) 또한 문서 하단에 바코드번호도 진위확인(정부24 앱 또는 스마트폰을 접속하면 링크가동)을 하실 수 있습니다.



### 3. 하길리 1512번지




문서확인번호 : 1756-4521-4673-3192



교유번호		4150029029-11512-0000			토지 대장		도면번호	45	발급번호	202541500-02501-2281
토지소재		경기도 화성시 향남읍 하길리					장 번호	1-1	지리시각	16시 22분 20초
지번	1512	목적	주거			비고		발급자	인터넷민원	
토지 표시		소유자								
지목	면적(㎡)	사유	연동일자	주소						
			연동원인	성명 또는 명칭	등록번호					
(22) 공원	*170,312.7*	(62) 2017년 03월 13일 구획정리번호	2017년 05월 18일 (03)소유권이전	화성시	3158					
		--- 이하 여백 ---		--- 이하 여백 ---						
등급수정년월일										
토지등급(기준수확량등급)										
개발권시지기종일	2019년 01월 01일	2020년 01월 01일	2021년 01월 01일	2022년 01월 01일	2023년 01월 01일	2024년 01월 01일	2025년 01월 01일	용도지역 번호		
개발권시지기(원/㎡)	100,200	103,400	108,900	116,000	112,000	114,300	117,100			
토지대장에 의하여 작성한 등본입니다. 2025년 8월 29일										
경기도 화성시 <b>화성시장인</b> 장인사무직용										

본 증명서는 인터넷으로 발급되었으며, 첨부2( gov. ko )의 인터넷발급문서진위확인 메뉴를 통해 위·변조 여부를 확인할 수 있습니다. (발급일로부터 90일까지) 또한 문서 위단의 바코드로도 진위확인(장부24 앱 또는 스캐너를 문서확인 프로그램)을 하실 수 있습니다.



### 4. 하길리 1254번지




문서확인번호 : 1756-4532-5481-8924



교유번호		4150029029-11524-0000			토지 대장		도면번호	101	발급번호	202541500-02501-2419
토지소재		경기도 화성시 향남읍 하길리					장 번호	1-1	지리시각	16시 38분 21초
지번	1524	목적	주거			비고		발급자	인터넷민원	
토지 표시		소유자								
지목	면적(㎡)	사유	연동일자	주소						
			연동원인	성명 또는 명칭	등록번호					
(22) 공원	*11,025.3*	(62) 2017년 03월 13일 구획정리번호	2017년 05월 18일 (03)소유권이전	화성시	3158					
		--- 이하 여백 ---		--- 이하 여백 ---						
등급수정년월일										
토지등급(기준수확량등급)										
개발권시지기종일	2019년 01월 01일	2020년 01월 01일	2021년 01월 01일	2022년 01월 01일	2023년 01월 01일	2024년 01월 01일	2025년 01월 01일	용도지역 번호		
개발권시지기(원/㎡)	90,700	93,300	98,000	103,900	99,900	102,000	104,500			
토지대장에 의하여 작성한 등본입니다. 2025년 8월 29일										
경기도 화성시 <b>화성시장인</b> 장인사무직용										

본 증명서는 인터넷으로 발급되었으며, 첨부2( gov. ko )의 인터넷발급문서진위확인 메뉴를 통해 위·변조 여부를 확인할 수 있습니다. (발급일로부터 90일까지) 또한 문서 위단의 바코드로도 진위확인(장부24 앱 또는 스캐너를 문서확인 프로그램)을 하실 수 있습니다.



## 5. 하길리 1528번지



문서확인번호 : 1756-4532-3190-1726



고유번호		4150025028-11528-0000		토지 대장		도면번호	101	발급번호	202541500-02501-2425
토지소재		경기도 화성시 향남읍 하길리				장 번호	1-1	지리시각	16시 38분 53초
지번		1528				비고		발급자	인터넷민원
		토지 표시				소유자			
지목	면적(㎡)	사유		연동일자		주소			
(22) 공원	*33,476.6*	(62) 2016년 10월 12일 구획정리번호		2016년 11월 14일 (03)소유권이전		화성시		3158	
		--- 이하 여백 ---				--- 이하 여백 ---			
등급수정년월일									
토지등급(기준수확량등급)									
개발용지지가기초일	2019년 01월 01일	2020년 01월 01일	2021년 01월 01일	2022년 01월 01일	2023년 01월 01일	2024년 01월 01일	2025년 01월 01일	용도지역 번호	
개발용지지가(원/㎡)	90,700	93,300	96,000	103,900	99,900	102,000	104,500		
토지대장에 의하여 작성한 등본입니다. 2025년 8월 29일.									
경기도 화성시 <b>화성시장인</b> 장인삼무진용									

본 증명서는 인터넷으로 발급되었으며, 정부24(gov.kr)의 인터넷발급문서취득확인 메뉴를 통해 위·변조 여부를 확인할 수 있습니다. (발급일로부터 90일까지) 또한 문서 위단의 바코드로도 신뢰확인(장부24 앱 또는 스캐너를 문서확인 프로그램)을 하실 수 있습니다.



## 6. 하길리 1528-1번지



문서확인번호 : 1756-4532-0723-0532



고유번호		4150025028-11528-0001		토지 대장		도면번호	109	발급번호	202541500-02501-2431
토지소재		경기도 화성시 향남읍 하길리				장 번호	1-1	지리시각	16시 39분 25초
지번		1528-1				비고		발급자	인터넷민원
		토지 표시				소유자			
지목	면적(㎡)	사유		연동일자		주소			
(22) 공원	*74.3*	(62) 2017년 03월 13일 구획정리번호		2017년 05월 16일 (03)소유권이전		화성시		3158	
		--- 이하 여백 ---				--- 이하 여백 ---			
등급수정년월일									
토지등급(기준수확량등급)									
개발용지지가기초일	2019년 01월 01일	2020년 01월 01일	2021년 01월 01일	2022년 01월 01일	2023년 01월 01일	2024년 01월 01일	2025년 01월 01일	용도지역 번호	
개발용지지가(원/㎡)	90,700	93,300	96,000	103,900	99,900	102,000	104,500		
토지대장에 의하여 작성한 등본입니다. 2025년 8월 29일.									
경기도 화성시 <b>화성시장인</b> 장인삼무진용									

본 증명서는 인터넷으로 발급되었으며, 정부24(gov.kr)의 인터넷발급문서취득확인 메뉴를 통해 위·변조 여부를 확인할 수 있습니다. (발급일로부터 90일까지) 또한 문서 위단의 바코드로도 신뢰확인(장부24 앱 또는 스캐너를 문서확인 프로그램)을 하실 수 있습니다.





## 2. 공원조성계획총괄도(고시)



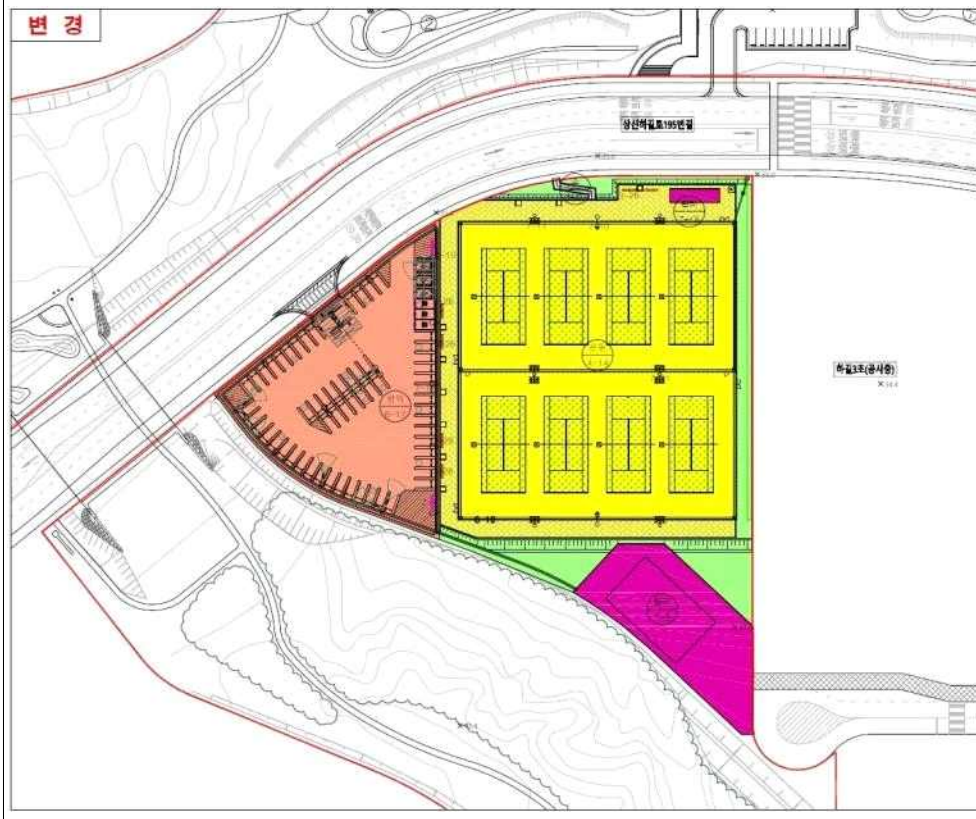
**별도지용계획조서**

구분	구분	면적(㎡)	구분비율(%)	비고
기타시설	합계	225,114.00	100.00	
	유역내면적 소계	45,402.77	20.17	
	기타시설	7,473.25	3.32	
	기타시설	1,529.28	0.68	
	1-1-1 조경정비	43.54	0.02	
	1-1-2 조경정비	75.75	0.03	
	1-1-3 조경정비	48.75	0.02	
	1-1-4 조경정비	814.73	0.36	
	1-1-5 조경정비	1,024.11	0.45	
	2-1 조경정비	576.27	0.26	
	2-2 조경정비	1,396.00	0.62	
	2-3 조경정비	1,396.00	0.62	
	2-4 조경정비	1,396.00	0.62	
	2-5 조경정비	1,396.00	0.62	
유역내면적	합계	45,402.77	20.17	
	유역내면적	3,898.11	1.73	
	유역내면적	1,540.02	0.68	
	유역내면적	1,300.24	0.58	
	유역내면적	6,066.74	2.70	
	유역내면적	1,877.27	0.83	
	유역내면적	11,361.00	5.03	
	유역내면적	1,300.24	0.58	
	유역내면적	1,300.24	0.58	
	유역내면적	1,300.24	0.58	
	유역내면적	1,300.24	0.58	
	유역내면적	1,300.24	0.58	
	유역내면적	1,300.24	0.58	

**오음공원조성계획 결정(변경)고시**

**조성계획총괄도**

구분	구분	면적(㎡)	구분비율(%)	비고
기타시설	합계	225,114.00	100.00	
	유역내면적 소계	45,402.77	20.17	
	기타시설	7,473.25	3.32	
	기타시설	1,529.28	0.68	
	1-1-1 조경정비	43.54	0.02	
	1-1-2 조경정비	75.75	0.03	
	1-1-3 조경정비	48.75	0.02	
	1-1-4 조경정비	814.73	0.36	
	1-1-5 조경정비	1,024.11	0.45	
	2-1 조경정비	576.27	0.26	
	2-2 조경정비	1,396.00	0.62	
	2-3 조경정비	1,396.00	0.62	
	2-4 조경정비	1,396.00	0.62	
	2-5 조경정비	1,396.00	0.62	
유역내면적	합계	45,402.77	20.17	
	유역내면적	3,898.11	1.73	
	유역내면적	1,540.02	0.68	
	유역내면적	1,300.24	0.58	
	유역내면적	6,066.74	2.70	
	유역내면적	1,877.27	0.83	
	유역내면적	11,361.00	5.03	
	유역내면적	1,300.24	0.58	
	유역내면적	1,300.24	0.58	
	유역내면적	1,300.24	0.58	
	유역내면적	1,300.24	0.58	
	유역내면적	1,300.24	0.58	
	유역내면적	1,300.24	0.58	



**오음공원조성계획 결정(변경)고시**

**부분별 조성계획도**

**구분비율**

구분	면적(㎡)	구분비율(%)
기타시설	7,473.25	3.32
유역내면적	45,402.77	20.17
유역내면적	3,898.11	1.73
유역내면적	1,540.02	0.68
유역내면적	1,300.24	0.58
유역내면적	6,066.74	2.70
유역내면적	1,877.27	0.83
유역내면적	11,361.00	5.03
유역내면적	1,300.24	0.58
유역내면적	1,300.24	0.58
유역내면적	1,300.24	0.58
유역내면적	1,300.24	0.58
유역내면적	1,300.24	0.58

### 3. 마스터플랜



[붙임2]

## 주민의견 제출서

사업명	오음공원 테니스장 조성사업	
사업장 위치	경기도 화성시 향남읍 하길리 1524번지 일원	
사업시행자	화성시 체육진흥과	
의견진술자	성명	생년월일
	주소	전화번호
주민공람공고에 따른 의견		

「국토의 계획 및 이용에 관한 법률」 제90조 규정에 따라 의견을 제출합니다.

2026년            월            일

제출자

(서명 또는 인)

화 성 시 장 귀하

## 공시송달공고

「폐기물관리법」 제8조 위반자에 대하여 같은 법 제68조에 따른 과태료 부과에 앞서 「행정절차법」 제27조 및 「질서위반행위규제법」 제18조의 규정에 따라 과태료 부과 사전통지 및 의견제출 예고하였으나 보관기간 경과 등의 사유로 우편송달이 불가능하여 「행정절차법」 제14조 제4항에 따라 공시송달 공고합니다.

2026. 5. 13.

## 우정읍장

- 제 목 : 폐기물관리법 위반 과태료 부과에 따른 사전통지 및 의견제출 공시송달 공고
- 근거법규 : 폐기물관리법 제8조 및 제68조
- 공고기간 : 2026. 5. 13. ~ 2026. 5. 28.
- 공고대상 :

성명	주소	위반사항	부과예정금액	반송사유	비고
KIM * VLADIM	경상북도 경주시 공영주택길 **, ***동 ****호	폐기물관리법 제8조 (담배꽂초 무단투기)	40,000원	보관기간 경과	

## 5. 공시송달내용

가. 「폐기물관리법」 제8조 위반 사항이 확인되어 같은 법 제68조에 따라 과태료 부과 사전통지 및 의견제출을 예고하오니 의견이 있으신 경우 공고기간 내에 의견을 제출하여 주시고, 공고기간 내 의견서 미제출 시 의견이 없는 것으로 간주하여 과태료를 부과하오니 이점 양지하여 주시기 바랍니다.

나. 아울러 「질서위반행위규제법」 제18조에 따라 의견 제출 기한 내에 과태료 자진납부 시 20% 감경된 금액을 부과하며 같은 법 시행령 제2조의2에 명시된 감경대상에 해당되는 근거자료를 제출하시면 50% 범위에서 과태료를 감경받을 수 있습니다.

6. 문의사항 : 화성시 우정읍 행정복지센터 산업팀(☎ 031-5189-1960)

## 개인정보 목적 외 이용 또는 제3자 제공 공고

「개인정보보호법」 제18조(개인정보의 목적 외 이용·제공 제한) 및 「개인정보 처리방법에 관한 고시」 제2조(공공기관에 의한 개인정보의 목적 외 이용 또는 제3자 제공의 공고)에 의거 팔탄면에서는 개인정보의 목적 외 이용 또는 제3자 제공한 내역을 아래와 같이 공고합니다.

개인 정보 파 일 명	개 인 정 보 목 적 외 이 용 또는 제3자 제공일	개 인 정 보 목 적 외 이 용 자 또는 제 공 받 는 자	개 인 정 보 목 적 외 이 용 또는 제 3 자 제 공 법 적 근 거	개 인 정 보 목 적 외 이 용 또는 제 3 자 제 공 목	개 인 정 보 목 적 외 이 용 또는 제 3 자 제 공 항	개 인 정 보 를 제 공 받 는 자의 개 인 정 보 보 유 및 이 용 기 간
가족관계증명서, 혼인관계증명서	2026. 1. 6.	팔탄면 행정복지센터	사회보장급여의 이용 제공 및 수급권자 발굴에 관한 법률 제7조	사회보장급여 신청 관련	가족관계증명서 혼인관계증명서	목적달성 시 즉시파기
가족관계증명서, 혼인관계증명서	2026. 1. 7.	팔탄면 행정복지센터	사회보장급여의 이용 제공 및 수급권자 발굴에 관한 법률 제7조	사회보장급여 신청 관련	가족관계증명서 혼인관계증명서	목적달성 시 즉시파기
가족관계증명서, 혼인관계증명서	2026. 1. 9.	팔탄면 행정복지센터	사회보장급여의 이용 제공 및 수급권자 발굴에 관한 법률 제7조	사회보장급여 신청 관련	가족관계증명서 혼인관계증명서	목적달성 시 즉시파기
가족관계증명서, 혼인관계증명서	2026. 1. 14.	팔탄면 행정복지센터	사회보장급여의 이용 제공 및 수급권자 발굴에 관한 법률 제7조	사회보장급여 신청 관련	가족관계증명서 혼인관계증명서	목적달성 시 즉시파기
가족관계증명서, 혼인관계증명서	2026. 1. 15.	팔탄면 행정복지센터	사회보장급여의 이용 제공 및 수급권자 발굴에 관한 법률 제7조	사회보장급여 신청 관련	가족관계증명서 혼인관계증명서	목적달성 시 즉시파기

개인 정보 파 일 명	개 인 정 보 목 적 외 이 용 도 는 제3자 제공일	개 인 정 보 목 적 외 이 용 자 도 는 제 공 받 는 자	개 인 정 보 목 적 외 이 용 도 는 제 3 자 제 공 법 적 근 거	개 인 정 보 목 적 외 이 용 도 는 제 3 자 제 공 목	개 인 정 보 목 적 외 이 용 도 는 제 3 자 제 공 항	개 인 정 보 를 제 공 받 는 자 의 개 인 정 보 보 유 및 이 용 기 간
가족관계증명서, 혼인관계증명서	2026. 1. 16.	팔탄면 행정복지센터	사회보장급여의 이용 제공 및 수급권자 발굴에 관한 법률 제7조	사회보장급여 신청 관련	가족관계증명서 혼인관계증명서	목적달성 시 즉시파기
가족관계증명서, 혼인관계증명서	2026. 1. 23.	팔탄면 행정복지센터	사회보장급여의 이용 제공 및 수급권자 발굴에 관한 법률 제7조	사회보장급여 신청 관련	가족관계증명서 혼인관계증명서	목적달성 시 즉시파기
가족관계증명서, 혼인관계증명서	2026. 1. 27.	팔탄면 행정복지센터	사회보장급여의 이용 제공 및 수급권자 발굴에 관한 법률 제7조	사회보장급여 신청 관련	가족관계증명서 혼인관계증명서	목적달성 시 즉시파기
가족관계증명서, 혼인관계증명서	2026. 2. 6.	팔탄면 행정복지센터	사회보장급여의 이용 제공 및 수급권자 발굴에 관한 법률 제7조	사회보장급여 신청 관련	가족관계증명서 혼인관계증명서	목적달성 시 즉시파기
가족관계증명서	2026. 2. 12.	팔탄면 행정복지센터	사회보장급여의 이용 제공 및 수급권자 발굴에 관한 법률 제7조	사회보장급여 신청 관련	가족관계증명서 혼인관계증명서	목적달성 시 즉시파기
가족관계증명서, 혼인관계증명서	2026. 2. 19.	팔탄면 행정복지센터	사회보장급여의 이용 제공 및 수급권자 발굴에 관한 법률 제7조	사회보장급여 신청 관련	가족관계증명서 혼인관계증명서	목적달성 시 즉시파기
가족관계증명서	2026. 2. 23.	팔탄면 행정복지센터	사회보장급여의 이용 제공 및 수급권자 발굴에 관한 법률 제7조	사회보장급여 신청 관련	가족관계증명서 혼인관계증명서	목적달성 시 즉시파기
가족관계증명서, 혼인관계증명서	2026. 2. 24.	팔탄면 행정복지센터	사회보장급여의 이용 제공 및 수급권자 발굴에 관한 법률 제7조	사회보장급여 신청 관련	가족관계증명서 혼인관계증명서	목적달성 시 즉시파기
가족관계증명서, 혼인관계증명서	2026. 2. 26.	팔탄면 행정복지센터	사회보장급여의 이용 제공 및 수급권자 발굴에 관한 법률 제7조	사회보장급여 신청 관련	가족관계증명서 혼인관계증명서	목적달성 시 즉시파기

개인 정보 파 일 명	개 인 정 보 목 적 외 이 용 도 는 제3자 제공일	개 인 정 보 목 적 외 이 용 자 도 는 제 공 받 는 자	개 인 정 보 목 적 외 이 용 도 는 제 3 자 제 공 법 적 근 거	개 인 정 보 목 적 외 이 용 도 는 제 3 자 제 공 목	개 인 정 보 목 적 외 이 용 도 는 제 3 자 제 공 목	개 인 정 보 목 적 외 이 용 도 는 제 3 자 제 공 목	개 인 정 보 를 제 공 받 는 자 의 개 인 정 보 보 유 및 이 용 기 간
가족관계증명서, 혼인관계증명서	2026. 3. 4.	팔탄면 행정복지센터	사회보장급여의 이용 제공 및 수급권자 발굴에 관한 법을 제7조	사회보장급여 신청 관련	가족관계증명서 혼인관계증명서	목적달성 시 즉시파기	
가족관계증명서 혼인관계증명서 기본증명서	2026. 3. 17.	팔탄면 행정복지센터	사회보장급여의 이용 제공 및 수급권자 발굴에 관한 법을 제7조	사회보장급여 신청 관련	가족관계증명서 혼인관계증명서 기본증명서	목적달성 시 즉시파기	
주민등록 초본	2026. 3. 18.	국민연금공단 화성오산지사	「주민등록법 시행령」 제47 조, 제48조	국민연금 자격확인	주민등록 초본	목적달성 시 즉시파기	
가족관계증명서, 혼인관계증명서	2026. 3. 23.	팔탄면 행정복지센터	사회보장급여의 이용 제공 및 수급권자 발굴에 관한 법을 제7조	사회보장급여 신청 관련	가족관계증명서 혼인관계증명서	목적달성 시 즉시파기	
폐쇄 혼인관계증명서 (상세)	2026. 4. 1.	국민연금공단 화성오산지사	국민연금법 제123조[자료 의 요청 및 전산망의 이용]	국민연금 급여지급 업무	폐쇄 혼인관계증명서 (상세)	목적달성 시 즉시파기	
가족관계증명서	2026. 4. 8.	팔탄면 행정복지센터	사회보장급여의 이용 제공 및 수급권자 발굴에 관한 법을 제7조	사회보장급여 신청 관련	가족관계증명서 혼인관계증명서	목적달성 시 즉시파기	
가족관계증명서 혼인관계증명서 기본증명서	2026. 4. 13.	팔탄면 행정복지센터	사회보장급여의 이용 제공 및 수급권자 발굴에 관한 법을 제7조	사회보장급여 신청 관련	가족관계증명서 혼인관계증명서 기본증명서	목적달성 시 즉시파기	
가족관계증명서, 혼인관계증명서	2026. 4. 17.	팔탄면 행정복지센터	사회보장급여의 이용 제공 및 수급권자 발굴에 관한 법을 제7조	사회보장급여 신청 관련	가족관계증명서 혼인관계증명서	목적달성 시 즉시파기	
가족관계증명서, 혼인관계증명서	2026. 4. 21.	팔탄면 행정복지센터	사회보장급여의 이용 제공 및 수급권자 발굴에 관한 법을 제7조	사회보장급여 신청 관련	가족관계증명서 혼인관계증명서	목적달성 시 즉시파기	

개인 정보 파 일 명	개 인 정 보 목 적 외 이 용 도 는 제3자 제공일	개 인 정 보 목 적 외 이 용 자 도 는 제 공 받 는 자	개 인 정 보 목 적 외 이 용 도 는 제 3 자 제 공 법 적 근 거	개 인 정 보 목 적 외 이 용 도 는 제 3 자 제 공 목	개 인 정 보 목 적 외 이 용 도 는 제 3 자 제 공 목	개 인 정 보 목 적 외 이 용 도 는 제 3 자 제 공 목	개 인 정 보 를 제 공 받 는 자 의 개 인 정 보 보 유 및 이 용 기 간
가족관계증명서, 혼인관계증명서	2026. 4. 23.	팔탄면 행정복지센터	사회보장급여의 이용 제공 및 수급권자 발굴에 관한 법률 제7조	사회보장급여 신청 관련	가족관계증명서 혼인관계증명서	목적달성 시 즉시파기	
가족관계증명서, 혼인관계증명서	2026. 4. 24.	팔탄면 행정복지센터	사회보장급여의 이용 제공 및 수급권자 발굴에 관한 법률 제7조	사회보장급여 신청 관련	가족관계증명서 혼인관계증명서	목적달성 시 즉시파기	
가족관계증명서, 혼인관계증명서	2026. 4. 29.	팔탄면 행정복지센터	사회보장급여의 이용 제공 및 수급권자 발굴에 관한 법률 제7조	사회보장급여 신청 관련	가족관계증명서 혼인관계증명서	목적달성 시 즉시파기	
가족관계증명서, 혼인관계증명서	2026. 4. 30.	팔탄면 행정복지센터	사회보장급여의 이용 제공 및 수급권자 발굴에 관한 법률 제7조	사회보장급여 신청 관련	가족관계증명서 혼인관계증명서	목적달성 시 즉시파기	

2026. 5. 13.

**팔 탄 면**

## 공 시 송 달 공 고

「개발제한구역의 지정 및 관리에 관한 특별조치법」 제30조(법령 등의 위반자에 대한 행정처분) 제1항에 의거 위반행위자에게 개발제한구역 내 불법행위 시정명령 통보를 (선택)등기우편으로 송달하였으나, 폐문부재(기타반송) 등의 사유로 송달이 불가능하여 「행정절차법」 제14조 제4항의 규정에 의거 다음과 같이 공시송달 합니다.

2026년 5월 13일

### 화성시 효행구청장

- 처분내용 : 개발제한구역 내 불법행위 시정명령 통보
- 처분근거 : 개발제한구역의 지정 및 관리에 관한 특별조치법 제30조
- 공시송달 내역

시 정 의 무 자		위 반 행 위 내 역					
성명	주소	행위지	행위 유형	용도	구조	면적 (㎡)	시정기한
권○○	경기도 화성시 비봉면 일목동안길 3-**	경기도 화성시 효행구 비봉면 구포리 670-3, 910	건축 신축	관리사 (창고)	철파이프조 컨테이너조	10 12	2026.05.31.

- 공고기간 : 2026. 5. 13.~ 2026. 5. 27.(14일)
- 공고방법 : 전국 시·군·구 인터넷 홈페이지 및 게시판
- 기타
  - 위 사항에 대하여 이의가 있을 경우 화성시 효행구청 도시건축과 그린벨트팀으로 의견 제출하시기 바라며, 이 공고 기간 내 별도의 의견 제출이 없는 경우 처분의 내용에 동의한 것으로 간주됨을 알려드립니다.
  - 이 처분에 이의가 있는 경우 행정심판법 제27조 및 행정소송법 제20조의 규정에 의거 처분이 있음을 안 날부터 90일 이내에 행정심판 및 행정소송을 제기할 수 있음을 알려드립니다.

소관부서	화성시 효행구청 도시건축과	담당자 직/성명	주무관 안미례	전화번호	031-5189-7718
------	----------------	----------	---------	------	---------------

## 공 시 송 달 공 고

「개발제한구역의 지정 및 관리에 관한 특별조치법」 제30조(법령 등의 위반자에 대한 행정처분) 제1항에 의거 위반행위자에게 개발제한구역 내 불법행위 처분의 시정명령 사전통지를 (선택)등기우편으로 송달하였으나, 주소 불명 등의 사유로 송달이 불가능하여 「행정절차법」 제14조 제4항의 규정에 의거 다음과 같이 공시송달 합니다.

2026년 5월 13일

### 화성시 효행구청장

1. 처분내용 : 개발제한구역 내 불법행위 시정명령 통보
2. 처분근거 : 개발제한구역의 지정 및 관리에 관한 특별조치법 제30조
3. 공시송달 내역

시 정 의 무 자		위 반 행 위 내 역					
성명	주소	행위지	행위 유형	용도	구조	면적 (㎡)	시정기한
곽○월 곽○자 곽○태 곽○자 곽○자 곽○차 곽○치 곽○자 곽○자 곽○조 곽○호 곽○수	서울특별시 영등포구 국제금융로 7길 **, 에이동 ***호 (여의도동, **아파트) 서울특별시 강남구 언주로130길 **, 10*동 12*호 (논현동,논현동*****)	경기도 화성시 비봉면 구포리 산6-19	성토	—	성토	1,300	2026.05.31.
	경기도 용인시 기흥구 마북로 2* *, 1**동 1***호 (마북동,교동마을 *****) 서울특별시 광진구 광장동 3**	경기도 화성시 비봉면 구포리 966-5				40	
	충청남도 논산시 부적면 마구평리 1** 서울특별시 종로구 궁정동 **-5 서울특별시 종로구 궁정동 **-5 경상남도 창원시 마산합포구 진북면 인곡리 ** 전라남도 나주시 다시면 무숙로 ***-14 서울특별시 종로구 궁정동 **-5 서울특별시 종로구 궁정동 **-5 서울특별시 종로구 궁정동 **-5	경기도 화성시 비봉면 구포리 966-9				110	

5. 공고기간 : 2026. 5. 13.~ 2026. 5. 27.(14일)
6. 공고방법 : 전국 시·군·구 인터넷 홈페이지 및 게시판

7. 기타

- 위 사항에 대하여 이의가 있을 경우 화성시 효행구청 도시건축과 그린벨트팀으로 의견 제출하시기 바라며, 이 공고 기간 내 별도의 의견 제출이 없는 경우 처분의 내용에 동의한 것으로 간주됨을 알려드립니다.
- 이 처분에 이의가 있는 경우 행정심판법 제27조 및 행정소송법 제20조의 규정에 의거 처분이 있음을 안 날부터 90일 이내에 행정심판 및 행정소송을 제기할 수 있음을 알려드립니다.

소관부서	화성시 효행구청 도시건축과	담당자 직/성명	주무관 안미례	전화번호	031-5189-7718
------	-------------------	----------	---------	------	---------------