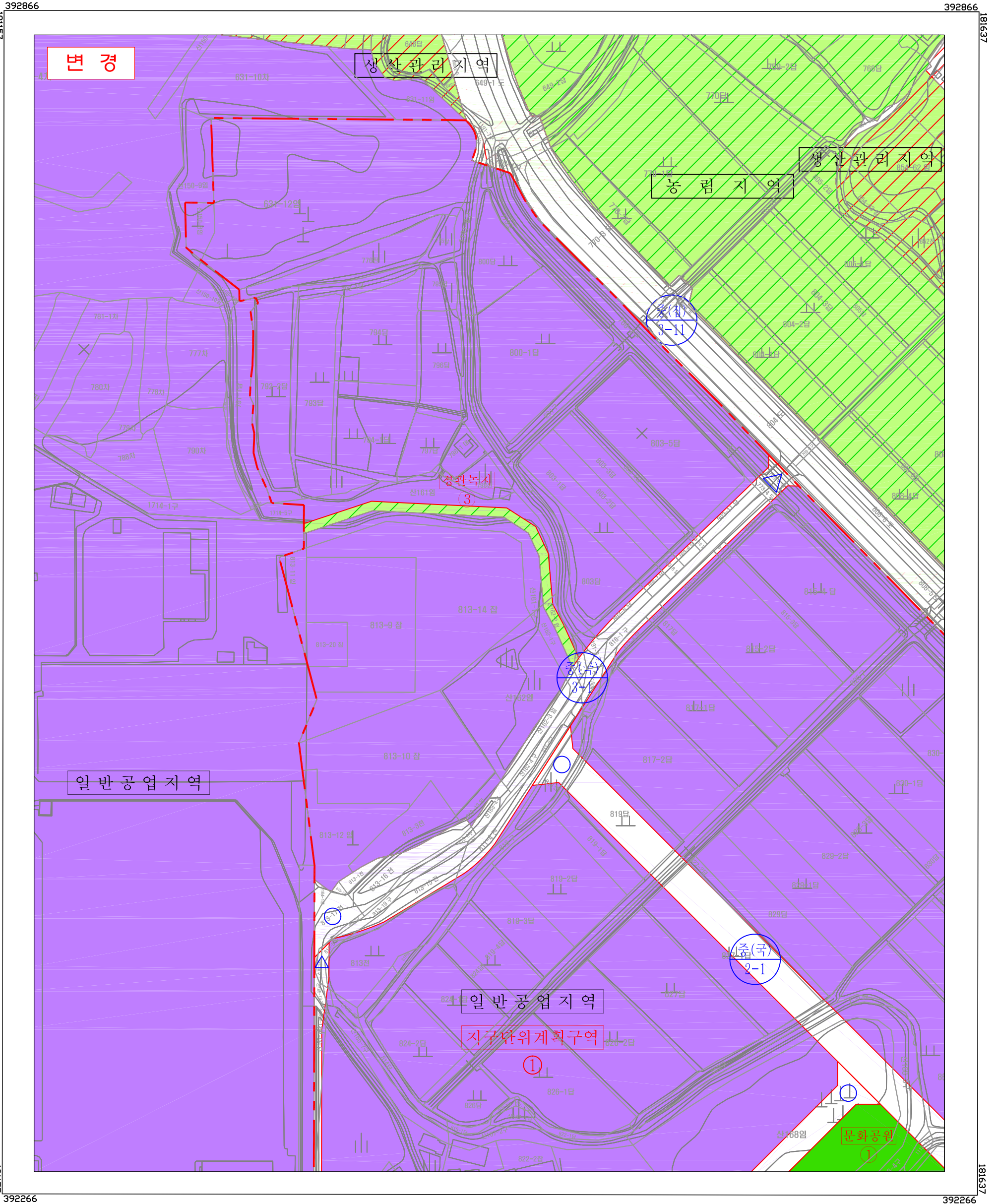


아산국가산업단지(우정지구 유보지 및 확장 용지조성사업) 지형도면 01

- 남양 082 -



도시계획범례

	제1종전용주거지역		보전녹지지역		지구단위계획구역
	제2종전용주거지역		자연녹지지역		공원
	제1종일반주거지역		생산관리지역		도로
	제2종일반주거지역		경관지구		학교
	제3종일반주거지역		중심지관리지구		주거지역
	주거지역		역사문화미관지구		주거지역(무설비)
	중심상업지역		일반미관지구		도로
	일반상업지역		고도지구		도로
	근린상업지역		보존지구		도로
	유동상업지역		학교시설보호지구		도로
	일반공업지역		자연취락지구		도로
	주거지역		개발제한구역		도로

- 지정권자 : 국토교통부장관
- 고시년도 : 2024년 02월 16일
- 고시번호 : 국토교통부고시 제2024-93호
- 작성자 : (주)진산피엔디
- 작성일자 : 2024년 02월 16일
- 저작권소유 및 발행자 : 국토교통부

본 도면은 국토교통부고시 제2024-93호(2024.2.16)에 의하여 결정된 사항으로 변경 및 신설부분에 한하여 유효함.

국토교통부고시 제2024-93호

서기 2024년 02월 16일

구분	입안권자		결정권자	
	작성자	1차확인자	1차확인자	2차확인자
소속				
직위				
직명				
성명				
확인원				

■ 색인도

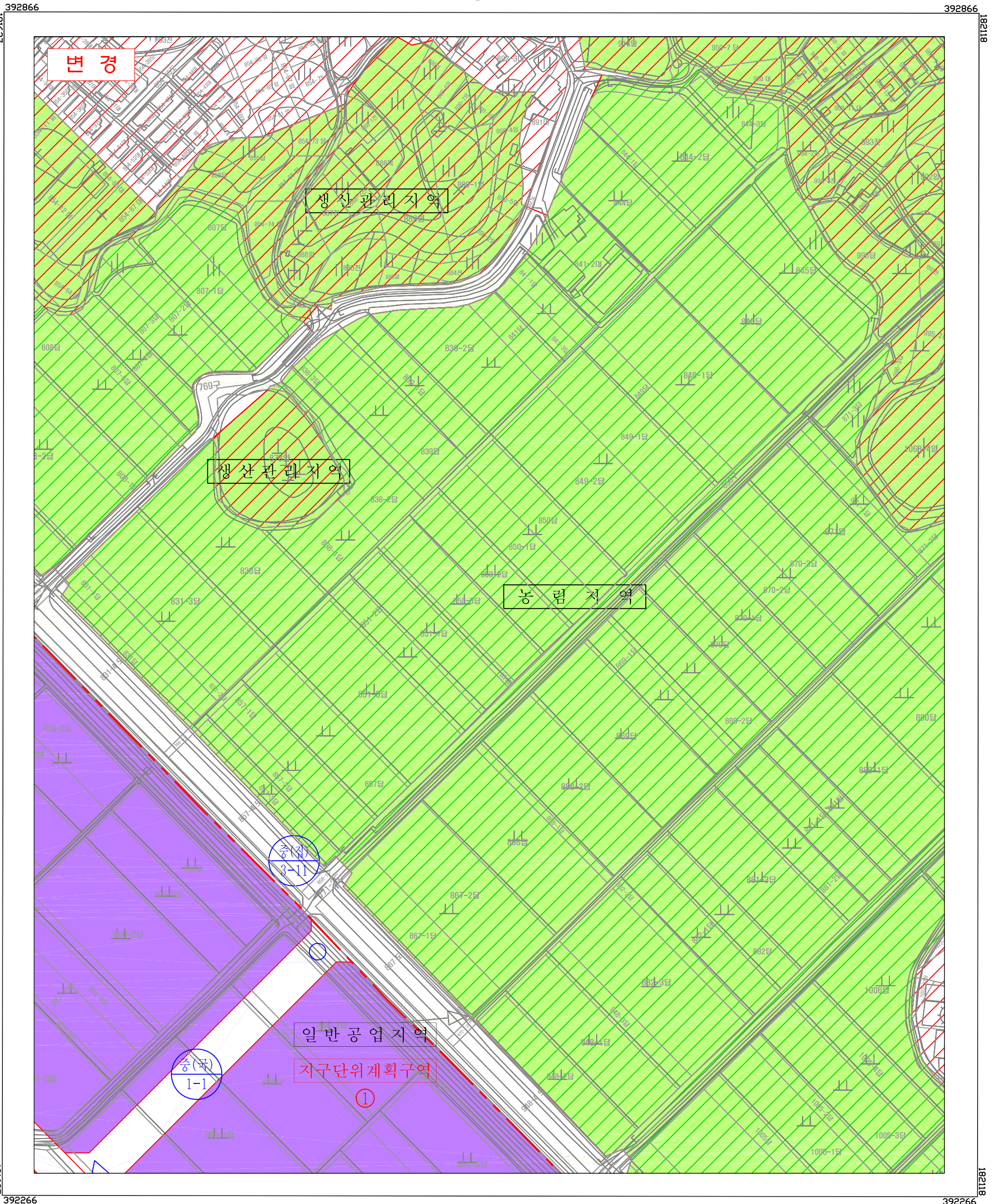
남양 071	남양 072	남양 073
남양 081	남양 082	남양 083
남양 091	남양 092	남양 093

Scale = 1 : 1,000

※ 1 : 5,000 수치지형도를 재편집하여 작성한 도면임

아산국가산업단지(우정지구 유보지 및 확장 용지조성사업) 지형도면 02

- 남양 082 -



도시계획범례

	제1종전용주거지역		자연녹지지역		지구단위계획구역
	제2종전용주거지역		생산관리지역		공원
	제1종일반주거지역		경관지구		학교
	제2종일반주거지역		중심지관리지구		유원지
	주거지역		역사문화미관지구		유허무설비
	중심상업지역		일반미관지구		관문
	일반상업지역		고도지구		대문
	근린상업지역		보존지구		중문
	유흥상업지역		학교시설보호지구		소문
	일반공업지역		자연취락지구		기정 도시계획시설
	주공업지역		개발제한구역		변경 도시계획시설

- 지정권자 : 국토교통부장관
- 고시년도 : 2024년 02월 16일
- 고시번호 : 국토교통부고시 제2024-93호
- 작성자 : (주)진산피엔디
- 작성일자 : 2024년 02월 16일
- 저작권소유 및 발행자 : 화성시장

구분	입안권자			결정권자	
	작성자	1차확인자	2차확인자	1차확인자	2차확인자
소속					
직위					
직명					
성명					
확인원					

본 도면은 국토교통부고시 제2024-93호(2024.2.16)에 의하여 결정된 사항으로 변경 및 신설부분에 한하여 유효함.

국토교통부고시 제2024-93호

서기 2024년 02월 16일

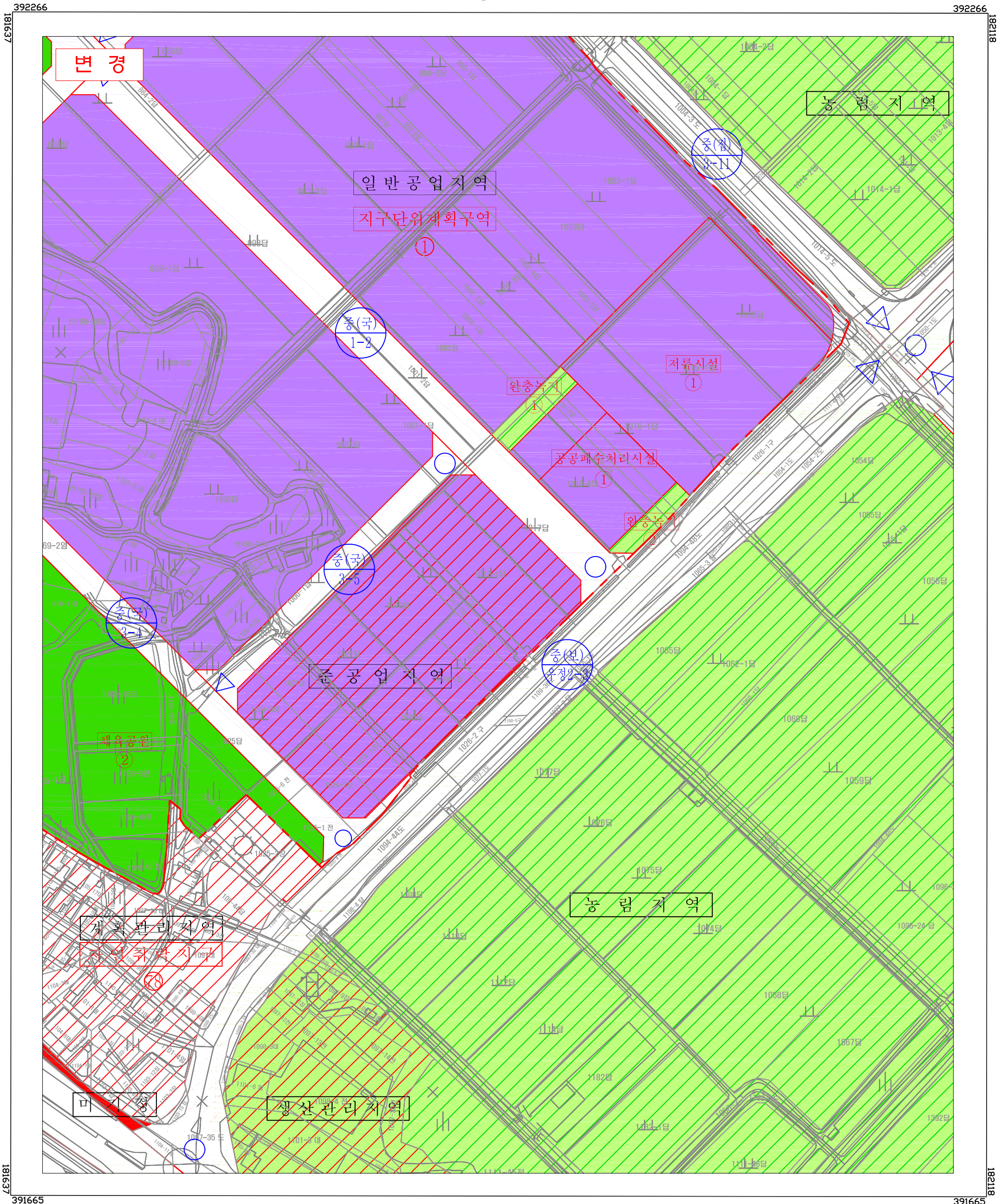
■ 색인도

Scale = 1 : 1,000

※ 1 : 5,000 수치지형도를 재편집하여 작성한 도면임

아산국가산업단지(우정지구 유보지 및 확장 용지조성사업) 지형도면 04

- 남양 082 -



도시계획범례

■ 지정권자 : 국토교통부장관
 ■ 고시년도 : 2024년 02월 16일
 ■ 고시번호 : 국토교통부고시 제2024-93호
 ■ 작성자 : (주)진산피엔디
 ■ 작성일자 : 2024년 02월 16일
 ■ 저작권소유 및 발행자 : 화성시장

구분	입안권자		결정권자	
	작성자	1차확인자	1차확인자	2차확인자
소속				
직위				
직명				
성명				
확인원				

본 도면은 국토교통부고시 제2024-93호(2024.2.16)에 의하여 결정된 사항으로 변경 및 신설부분에 한하여 유효함.

국토교통부고시 제2024-93호
 서기 2024년 02월 16일

■ 색인도

남양 071	남양 072	남양 073
남양 081	남양 082	남양 083
남양 091	남양 092	남양 093

Scale = 1 : 1,000

0 25 50 100m

* 1 : 5,000 수치지형도를 재편집하여 작성한 도면임